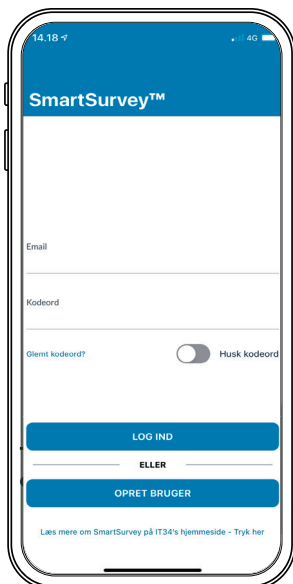


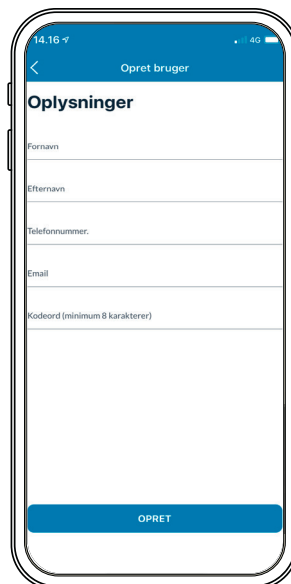


**SmartSurvey™** forvandler din mobiltelefon til en 3D-scanner, så du bliver i stand til selv at samle målfast 3D-dokumentation i marken.

Ingen ventetid. Flere detaljer. Fuldt overblik.



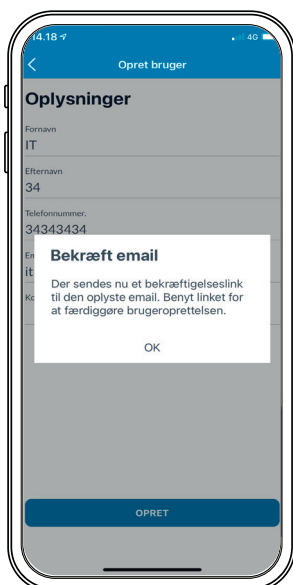
Tryk på 'opret bruger' nederst på siden.



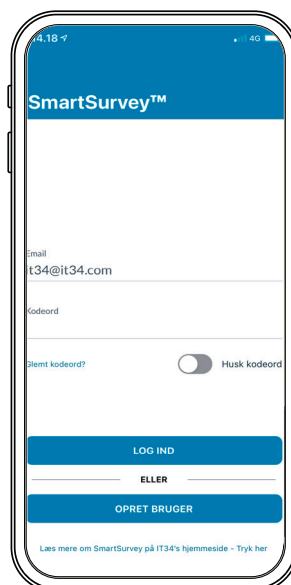
Indtast dine oplysninger, vælg et kodeord og tryk på 'opret'.

Hvis din virksomhed har en SmartSurvey™-aftale med IT34, er det vigtigt, at du bruger din arbejdsmail, så vi kan knytte din bruger til det rigtige abonnement.

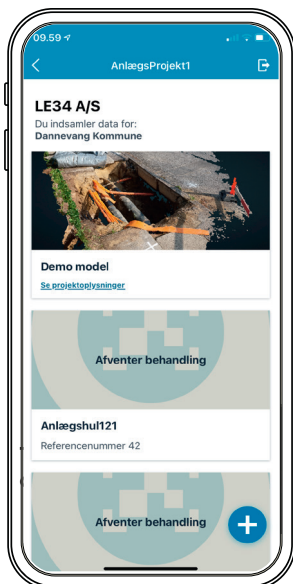
Hvis du ikke er tilknyttet et abonnement, vil din 3D-model kun være tilgængelig i begrænset tid.



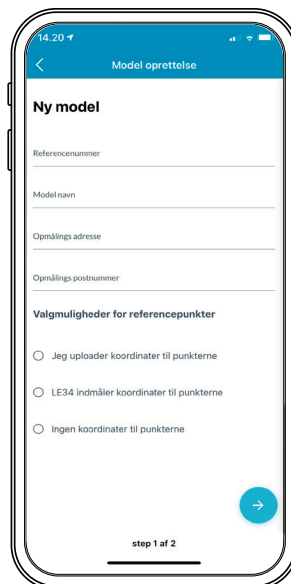
Systemet vil nu sende en mail til den oplyste email. Bekræft din oprettelse af bruger ved hjælp af linket i mailen.



Du vil nu kunne logge ind ved at genindtaste din mail-adresse og dit kodeord.



Tryk + i højre hjørne for at oprette nyt projekt.

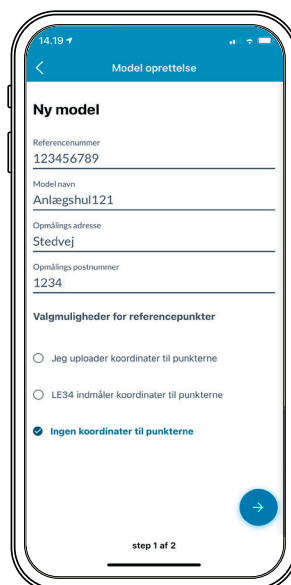


Skriv et projektnavn og et referencenummer, som giver mening i forhold til dit projekt.



Vælg hvordan din 3D-model skal georefereres\*.


\*Georeferering betyder, at din model bliver bestemt til et absolut koordinatsystem, hvor den derefter ligger det rigtige sted i terrænet og kan bruges som en målfast model.

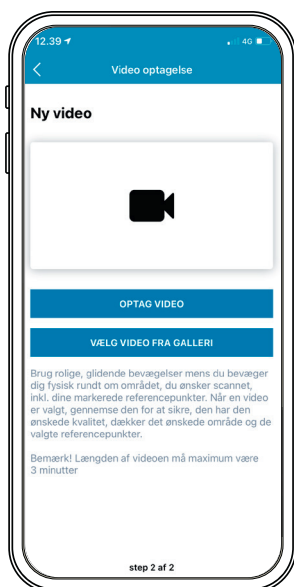


**Jeg uploader koordinater til punkterne**  
Giver en georefereret og målfast 3D-model. Kræver en GPS med en nøjagtighed bedre end 5 cm.

**IT34 indsamler koordinater til punkterne**  
Giver en georefereret og målfast 3D-model. IT34 får automatisk besked og behandler hurtigst muligt.

**Ingen koordinater til punkterne**  
Giver en 3D-model der ikke er georefereret eller målfast. Du kan georeferere modellen på et senere tidspunkt.

Tryk  for at gå videre



Brug **rolige, glidende bevægelser** og dæk det område du ønsker en 3D-model af fra flere sider.



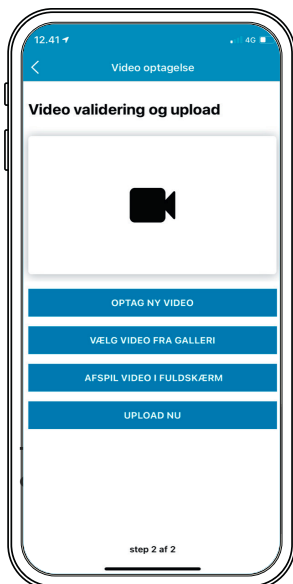
Optag video i vandret format og langsomt tempo.



Telefonen skal vinkles max 45° for at undgå at filme omgivelserne.



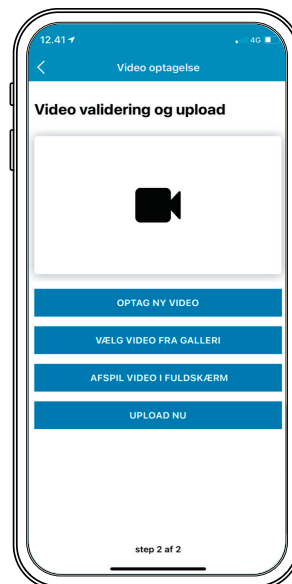
De elementer, der er vigtige at få dækket i din 3D-model, skal filmes fra minimum 3 sider.



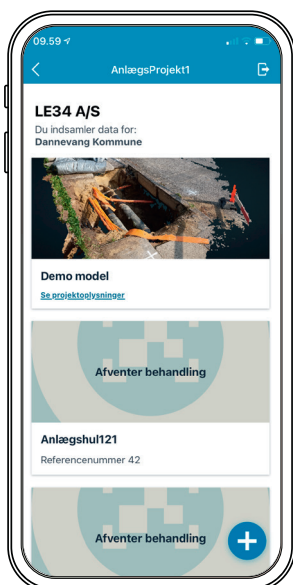
Se videoen igennem for at **sikre kvalitet og dækning** af området og referencepunkterne.

Er alle referencepunkterne tydelige?

Er de vigtige elementer synlige og tydelige i videoen? Hvis ikke, vil de heller ikke være synlige i 3D-modellen. Er der tilstrækkeligt lys?



Klik **Upload nu**, når du har kontrolleret videoens kvalitet.



Sagen er nu klar til behandling hos IT34. Du vil modtage besked, når 3D-modellen er oprettet.

Har du brug for hjælp?  
Kontakt os på

**SmartSurvey@it34.com**  
**+45 7733 2240**

og spørg efter support til SmartSurvey™.